

















# LISTE DES FICHES DESCRIPTIVES

1	Villieu - Quartier de Chavagneux	5.2	Toison - fossés
2	Mollon - Bourg	6	Monthoz
3.1	Loyes Chatillonière	7	Loyes - Rue de Montaplan
3.2	Loyes Chatillonière	8	Loyes - Rue des Cannes
4.1	Toison	9	Mollon - Chemin Chez Magnin
4.2	Toison	10	Mollon - Mas Boucher
4.3	Toison	11	Mollon - Mas Gentet
5.1	Toison - fossés		

RESEAUX ET SYMBOLES		OCCUPATION DU SOL	
	Eaux usées		Cimetière
	Eaux pluviales		Cours d'eau
	Réseaux unitaires		Zone urbaine
	Refoulement		Zone urbaine dense
	Poste de refoulement		Zone de cultures
	Fossés		Prairie
	Déversoir d'orage		Zone boisée
	Haies existantes		Espaces vert

 <p>Bureau d'études Assainissement - Environnement Valorisation agricole Suivi agronomique Hydraulique</p> <p>Société d'Experts au Service de l'Aménagement de l'Espace Rural</p> <p>970 avenue Charles de Gaulle - 01800 VILLIEU-LOYES-MOLLON tél: 04.74.46.71.62 - fax: 04.74.46.79.41 Courriel: centre-est@sesaer.fr</p>	Date : 24/03/09		N° d'affaire : 9.209	Plan n°:
			Nom du fichier : Plan du Bassin Versant	
	Dessiné par :		B.RACADOT	
LEGENDE DES PLANS				